





# Signalisatieplan Chemiepark Lillo

## Doel

- Duidelijke bewegwijzering voor alle bezoekers en chauffeurs die niet vertrouwd zijn met het terrein (te voet, per fiets, met de wagen, vrachtwagen, ...).
- Betere aanduiding van verzamelplaatsen.
- Bewegwijzering is flexibel en goed aanpasbaar.

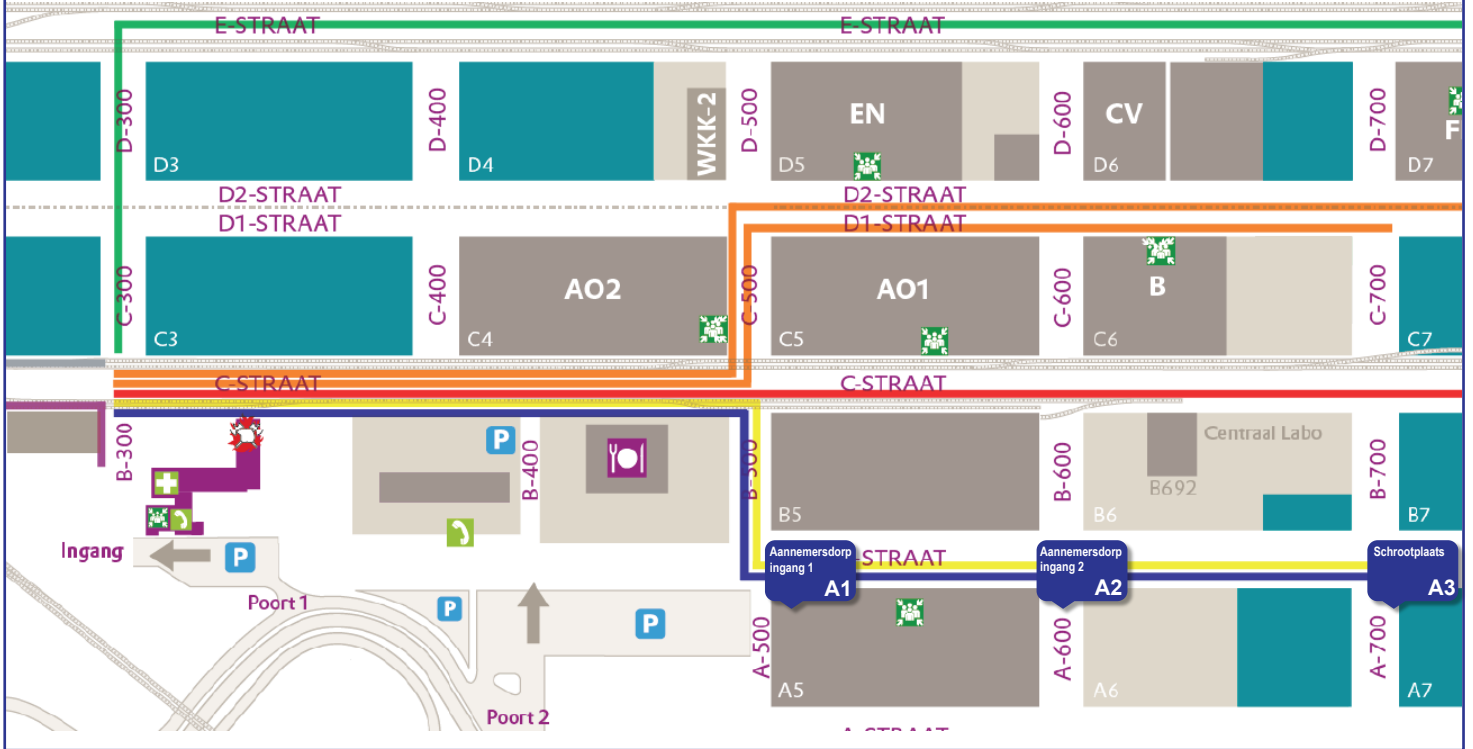
## Principe

- De signalisatie is gebaseerd op routekleuren en lettercodes.
- Iedere afleverplaats, aanmeldingsplaats, parking e.d. is aangeduid met een routeletter en een volgnummer.
- Bezoekers en chauffeurs bereiken hun bestemming aan de hand van de opgegeven kleur, letter en volgnummer.



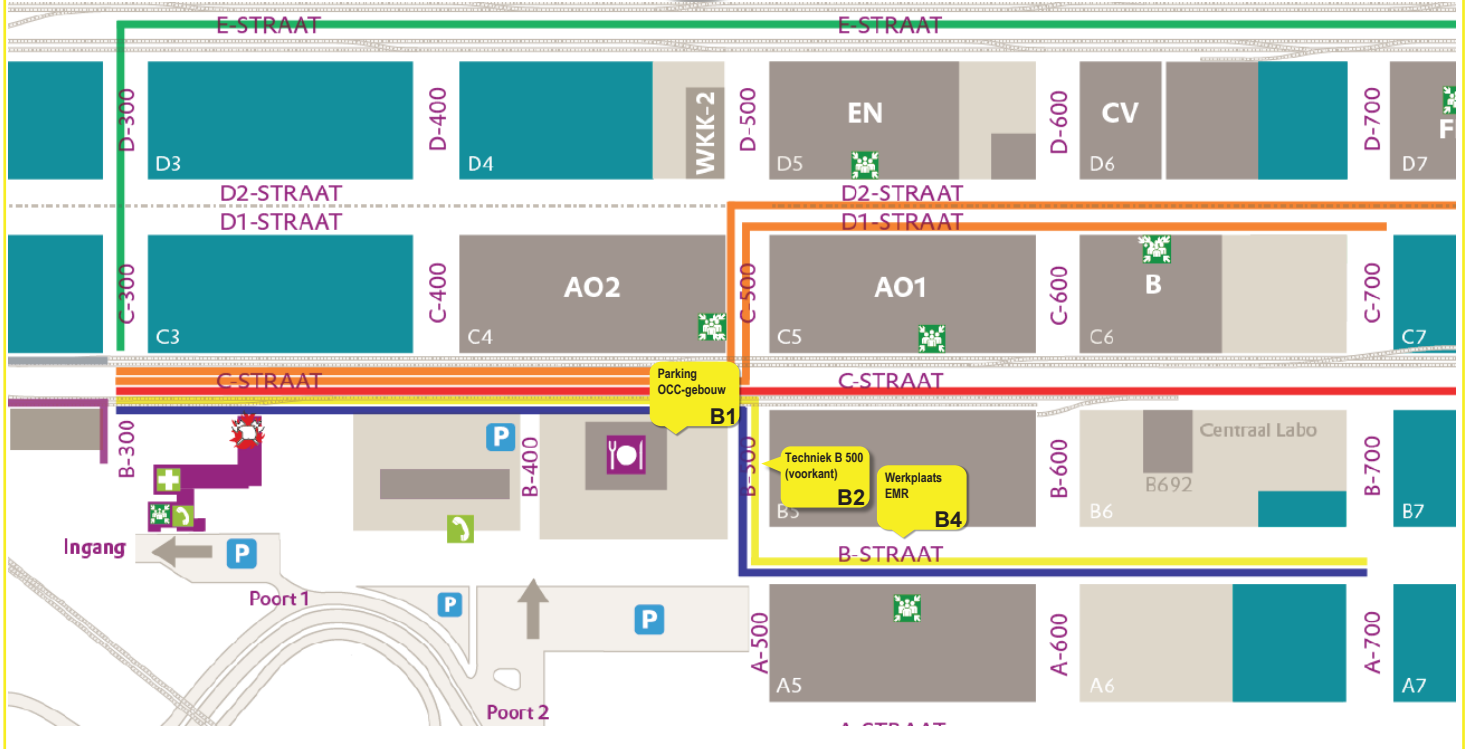
# PLAATSAANDUIDINGEN ROUTE

# A



# PLAATSAANDUIDINGEN ROUTE

# B



# PLAATSAANDUIDINGEN ROUTE C

C



# PLAATSAANDUIDINGEN ROUTE D

D



Dz = D zuid Dn = D noord

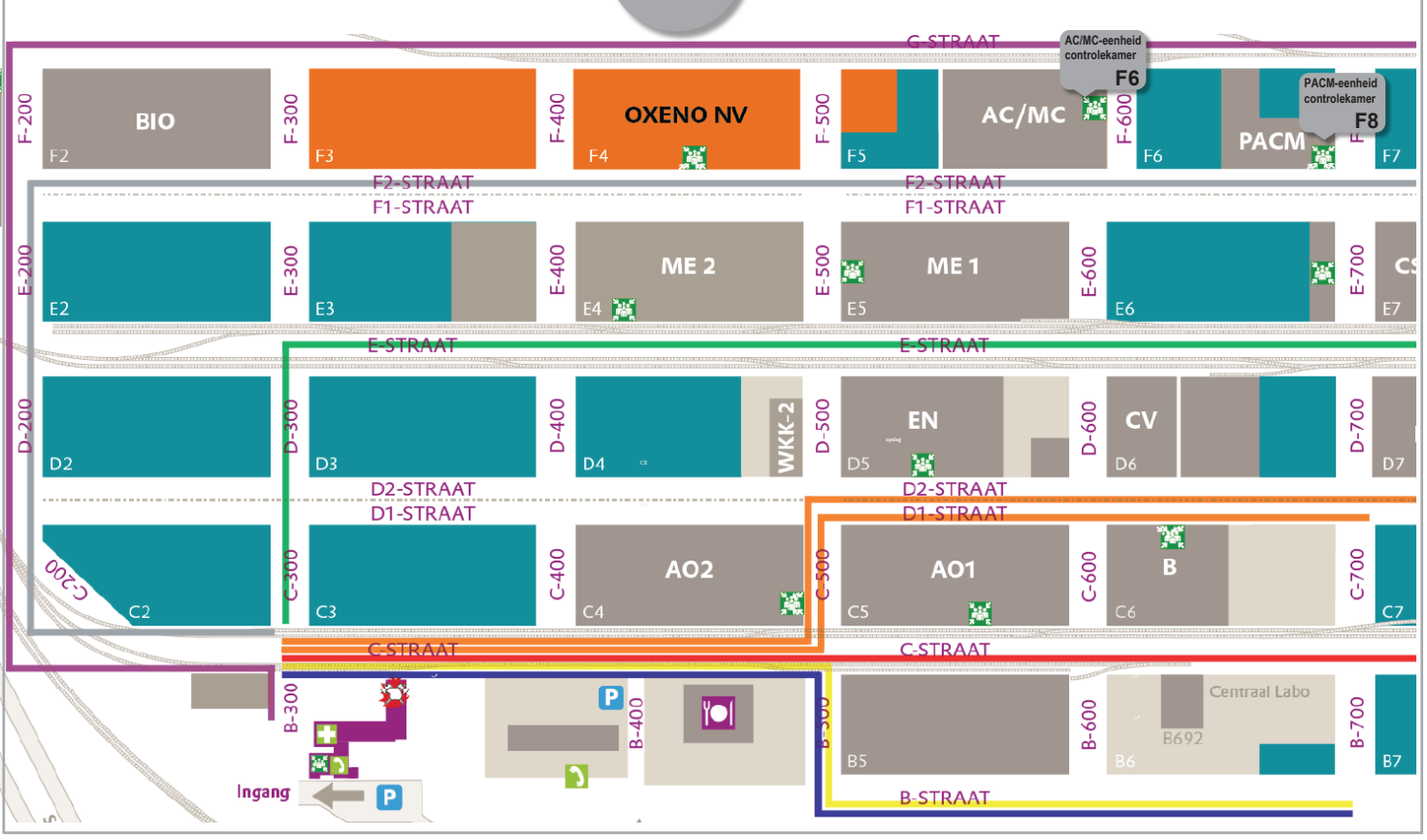
# PLAATSAANDUIDINGEN ROUTE

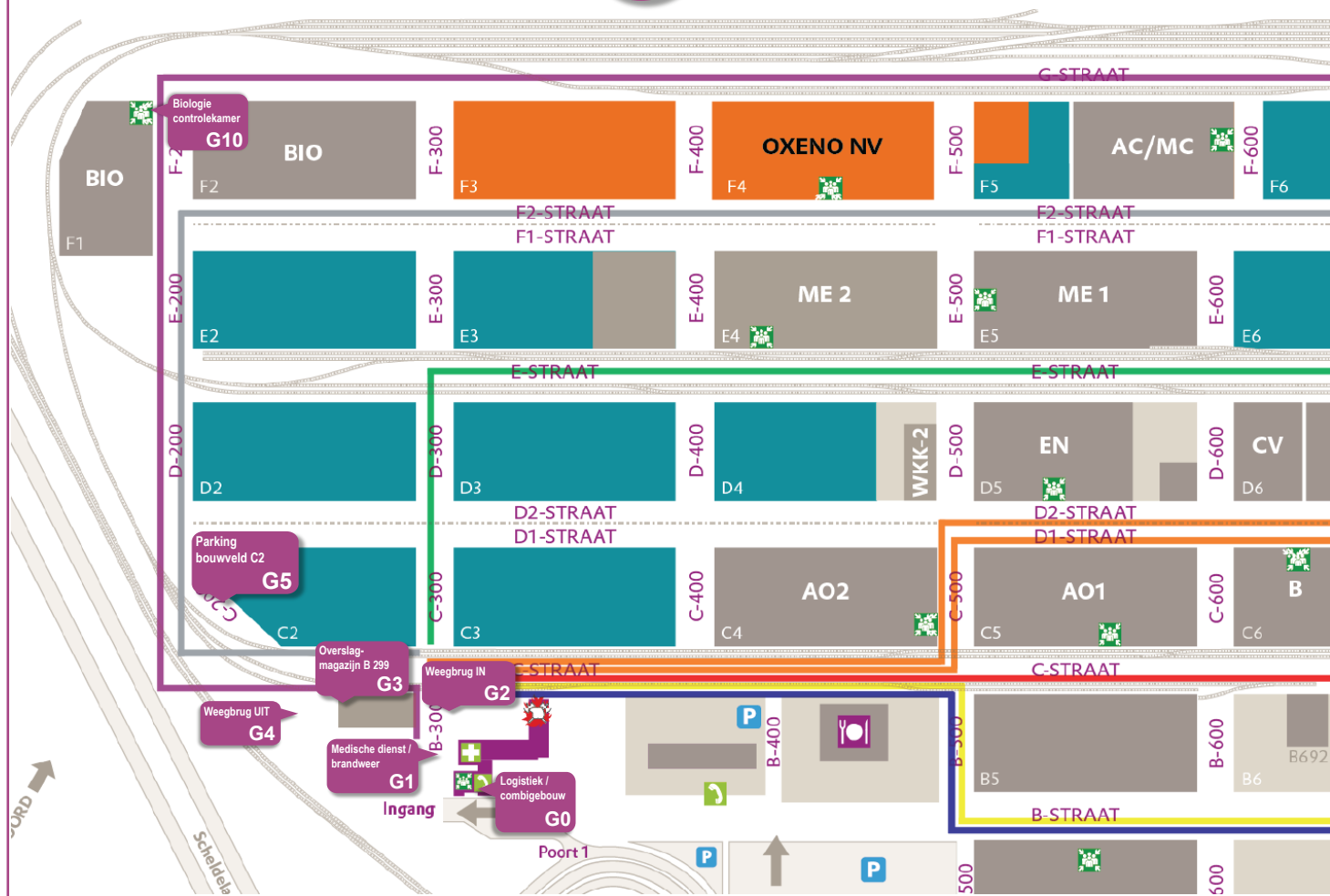
# E



# PLAATSAANDUIDINGEN ROUTE

# F





Vragen of opmerkingen i.v.m. verkeer of signalisatie:  
**ANT-VERKEER@EVONIK.COM**